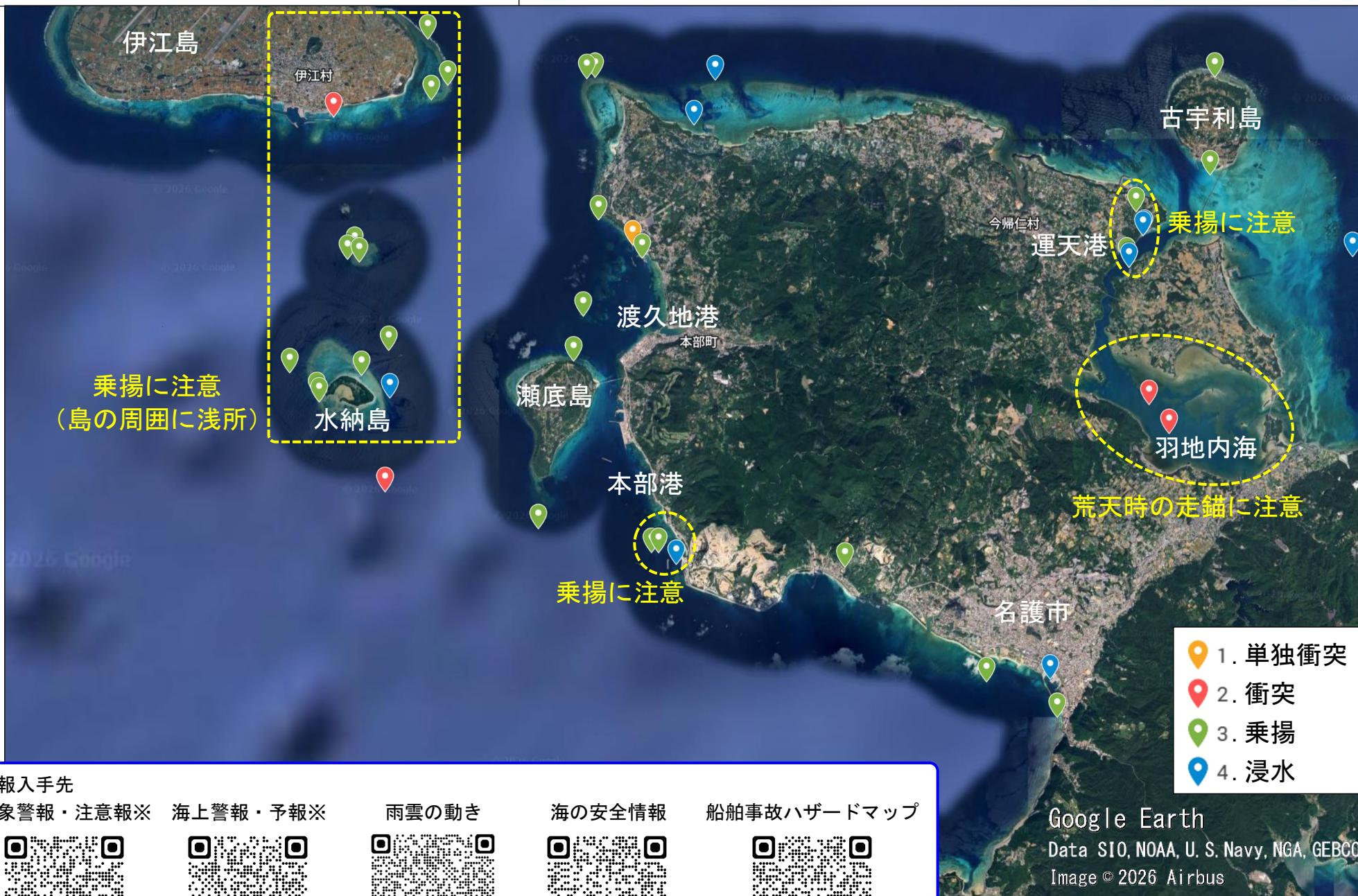


# 船舶事故防止情報マップ【名護湾周辺】



## 情報入手先



気象警報・注意報※

海上警報・予報※

雨雲の動き

海の安全情報

船舶事故ハザードマップ



※文字情報はエリアを選択して表示

## 事前の情報収集に役立つサイト

### ・ウォーターセーフティガイド

海辺でのレジャー活動を安全に楽しむための情報サイト

<https://www6.kaiho.mlit.go.jp/watersafety/>



### ・海しる

船舶交通、気象海象の現況・予測等の閲覧

<https://www.msil.go.jp/>



海の情報「海しる」で！

MSIL, for ocean-info at a glance

<https://www.msil.go.jp/>



内閣府  
Cabinet Office

海上保安庁  
JAPAN COAST GUARD

### ・沖縄気象台ホームページ

沖縄県の天気予報の閲覧等

<https://www.jma-net.go.jp/okinawa/>



### ・海の安全情報

気象海象の現況や海上安全情報等の閲覧、緊急情報の配信にも対応

<https://www6.kaiho.mlit.go.jp/11kanku/kinkyu.html>



### ・船舶事故ハザードマップ

船舶事故の情報や航行時の注意事項の閲覧等

<https://jtsb.mlit.go.jp/hazardmap/>



### ・緊急連絡先

海の「事件・事故」は **118番**

### ・その他連絡先（記入欄）

\_\_\_\_\_ :

\_\_\_\_\_ :

\_\_\_\_\_ :

メモ